

En promenad i New York

Torbjörn Gustafsson



En promenad i New York

New York är en fantastisk stad. Här finns det mesta från riktig lyx till ruffiga kvarter. Det finns också många minnesmärken från en historia fylld av nybyggande, industriell utveckling och finansiell framgång.

I den här boken tar jag er med på en promenad genom staden och stannar till vid platser som jag tycker är extra intressanta. Boken är dock inte tänkt som en guidebok utan mer som en berättelse för att inspirera och locka till att utforska staden på egen hand.

/Torbjörn Gustafsson

© Torbjörn Gustafsson, 2020
Utgiven av TBGFoto

Battery Park

Denna park ligger längst söder ut på Manhattan. Här har man en fin utsikt mot frihetsgudinnan. Alla turistbåtar för att besöka den utgår även här ifrån.

1855 var Castle Garden, som är belägen inne i parken, världens första mottagning av invandrare. Tio år senare byggdes sedan Ellis Island för att ta emot alla som ville invandra till USA. Ellis Island ligger ganska nära Frihetsgudinnan och kan också ses från Battery park.

Det finns även många militärhistoriska monument här och ett av dem är uppfört till minne över alla som dog på Atlanten under andra världskriget. Här finns även en staty av den svenske uppfinnaren John Ericsson, som bland annat konstruerade krigsfartyget USS Monitor.

BOSHART GEORGE B · · SOUNDMAN 3C · · USN · · NEW YORK
 BOSOM CLARENCE JOHN · APPRENTICE SEAMAN USN · MICHIGAN
 BOSTIC LARRY T · AVN MACHINIST'S MATE 3C · USNR · N C
 BOSWORTH PHILIP S · GUNNER'S MATE 2C · USNR · NEW YORK
 BOTELHO ALBERT · · SEAMAN 2C · · USNR · · MASSACHUSETTS
 BOTKIN ALBERT G · · SEAMAN IC · · USNR · · VIRGINIA
 BOULAY RENNIE DAVID · FIREMAN 3C · USN · MASSACHUSETTS
 BOULTER CARL E · · LIEUTENANT (JG) · · USNR · · MAINE
 BOURNE RAYMOND E · SEAMAN 2C · USN · MASSACHUSETTS
 BOURQUE DAVID A · AVN MACHINIST'S MATE 3C · USNR · LA
 BOWEN LEROY M · · SEAMAN IC · · USN · · IOWA
 BOWEN ORLANDO C · SEAMAN IC · USN · NORTH CAROLINA
 BOWERS LEONARD · LIEUTENANT (JG) · USNR · PENNSYLVANIA
 BOWMAN FRANK EUGENE · SEAMAN IC · USNR · INDIANA
 BOYAJI CHARLES J · SEAMAN IC · USNR · CONNECTICUT
 BOYCE MILTON L · · FIREMAN IC · · USN · · ARKANSAS
 BOYD CHARLES S · MACHINIST'S MATE 2C · USN · KENTUCKY
 BOYD DOUGLAS DAVID · BOATSWAIN'S MATE IC · USN · OREGON
 BOYD JOHN · · LT COMMANDER · · USN · · CALIFORNIA
 BOYD PERLEY J · STEWARD'S MATE IC · USNR · PENNSYLVANIA
 BOYD SHERMAN TAFT · WATER TENDER IC · USN · VIRGINIA
 BOYETTE ED · · SEAMAN 2C · · USN · · FLORIDA
 BOYKIN DAVID SAMUEL · SEAMAN 2C · USN · FLORIDA
 BOYLE THOMAS A · SEAMAN IC · USNR · NEW YORK
 BRACCIA ANTHONY N · SEAMAN 2C · USNR · PENNSYLVANIA
 BRADFORD RUSSELL A · MOTOR MACHINIST'S MATE 2C · USN · N H
 BRADFORD THEODORE R · · ENSIGN · · USNR · · GEORGIA
 BRADY THOMAS B · · ENSIGN · · USNR · · SOUTH DAKOTA
 BRADY THOMAS R · · SIGNALMAN 3C · · USNR · · CALIFORNIA
 BRAMLETT ADRIAN · GUNNER'S MATE 3C · USN · MISSISSIPPI
 BRANCH HAZEN JR · ELECTRICIAN'S MATE 2C · USN · MICHIGAN
 BRANCHE CHARLES JR · AVN ORDNANCEMAN 3C · USN · R I
 BRAND JAMES A · SEAMAN IC · USNR · RHODE ISLAND
 BRANDON HOWARD C · AVN CHIEF RADIOMAN · USN · GEORGIA
 BRANN DENNIS W · SEAMAN IC · USNR · NORTH CAROLINA

MINNESOTA
 FLORIDA
 PENNSYLVANIA
 OHIO
 MD
 OHIO
 W VA
 CALIFORNIA
 KENTUCKY
 DISTRICT OF COLUMBIA
 NEW YORK
 MISSISSIPPI
 COLORADO
 OHIO
 PA
 S C
 NORTH CAROLINA
 CALIFORNIA
 PENNSYLVANIA
 NEW JERSEY
 ALABAMA
 INDIANA
 NORTH CAROLINA
 GEORGIA
 W VA
 MICHIGAN
 MICHIGAN
 NEW YORK
 OHIO
 CALIFORNIA
 KANSAS
 NEW YORK
 NEW YORK
 MASSACHUSETTS
 ALABAMA
 MINNESOTA
 IOWA
 KENTUCKY
 OREGON
 ILLINOIS
 MISSOURI
 CALIFORNIA
 MASS
 OHIO
 IOWA
 MD
 NORTH CAROLINA
 NEW JERSEY
 SOUTH CAROLINA
 GEORGIA
 MARYLAND
 INDIANA
 GEORGIA
 MICHIGAN
 TEXAS
 WEST VIRGINIA
 IOWA
 SOUTH CAROLINA
 MICHIGAN
 NORTH CAROLINA
 PENNSYLVANIA
 MASSACHUSETTS
 PENNSYLVANIA
 MICHIGAN
 NEW YORK
 IDAHO
 MASS
 OHIO
 TEXAS





Det är många som vill besöka Frihetsgudinnan så det är långa köer till turistbåtarna som tar en dit. Jag rekommenderar därför att man tar färjan till Staten Island istället eftersom den går ofta och utan köer samt är gratis. Man kommer naturligtvis inte iland på ön där Frihetsgudinna står men man kommer tillräckligt nära för ett bra foto.



Har man inte tid att besöka den riktiga Frihetsgudinnan så finns det många andra alternativ att välja mellan.



Om man sedan fortsätter och går längs den västra strandpromenaden på Manhattan så kommer man snart att se New Jersey på andra sidan. Den berömda Colgate Clock syns till vänster om de stora kontorsbyggnaderna.



Fortsätter man sedan vidare upp längs strandpromenaden kommer man till slut fram till The Winter Garden som ligger alldeles nära området för World Trade Center. Frihetsgudinna syns även där ifrån.

World Trade Center

Den 11:e september, 2001 är ett datum som innevånarna i New York alltid kommer att minnas. Idag är allting uppbyggt igen och en stor del av området är också en minnesplats för händelsen. Hela området som kallas "World Trade Center" är väldigt vackert och värt ett besök. I stället för det två tvillingtornen står nu istället New York's högsta hus "One World Trade Center". Skyskrapan hette tidigare "Freedom Tower" men döptes sedan om för att man inte ville att namnet skulle vara så känslomässigt laddat.





Återuppbyggnaden av området runt World Trade Center var lätt att beskåda från de stora glasfönstren i The Winter Garden. Bilden här är tagen sommaren 2008.



Brandkåren i New York, NYFD, hyllas fortfarande som hjältar efter deras insatser den 11:e september.



På platsen där de två skyskraporna en gång stod finns numera två minnesmonument över alla som dog i samband med terrorattacken.



Många av husen runt World Trade Center står väldigt tätt så man kan förstå att det blev en stor förödelse efter attacken.

Tunnelbanestationen under World Trade Center är också värt ett besök. Mycket pengar har lagts ned för att göra den vacker.



Wall street

Området är en blandning av gamla kolonialbyggnader och höga skysrapor, eftersom det var i denna del som New York en gång grundades. Idag är detta New Yorks affärscentrum med börserna som central punkt, men för den historieintresserade finns här även mycket annat. George Washington står som staty på Wall Street och blickar ut mot The New York Stock Exchange.

Den stora tjuren i brons som kallas för The Charging Bull eller The Wall Street Bull står också i samma område. Den skapades av konstnären Arturo Di Modica 1989 och placerades olaglig utanför börshuset. Han skapade den till minne av "Svarta måndagen" (19 oktober 1987), då börserna gick ner med 22.6%. Polisen skulle föra bort statyn men folket i New York protesterade och tillslut bestämdes att den skulle få en fast plats i Bowling Green Park, nära Wall Street. En kopia står också på The Bund i Shanghai och blickar över floden mot det kinesiska finansiella centret.





Husen i kvarteren runt Wall Street är höga och står tätt. Det märks att det är en äldre del av New York





I kvarteren i Financial District kan man se många intressanta händelser. Det finns också gott om restauranger och barer att besöka.





Det finns också många ställen där folk i farten snabbt kan köpa något att äta.




Brooklyn Bridge

Om man lämnar finansdistriktet genom att gå ut till den östra stranden av Manhattan och sedan norr ut, kommer man efter en stund till Brooklyn Bridge. Den här strandpromenaden är inte lika vacker som den på den västra sidan men under senare år har man även rustat upp den här. Gamla ruffiga hus har byts ut mot nya och finare vilket är mycket trevligare även om lite historia om staden också försvinner. Området runt Pier 16, vilket ligger strax söder om Brooklyn Bridge, är dock väldigt charmigt eftersom man har renoverat de gamla husen istället för att bygga nytt.





När man kommer upp på bron ser man tydligt att det är en hängbro. Alla vajrar bildar ett fint mönster och är ett känt motiv för fotografer.



När man går över bron får man också en bra vy över New York Skyline.




Väl över på andra sidan är det väl värt att se sig omkring i de pittoreska kvarteren vid brofästet.





Nere på Pier 1 vid Brooklyn Bridge Park kan man ofta se brudpar låta sig fotograferas med New York Skyline i bakgrunden samt se en och annan artist spela in en musikvideo.



Chinatown

Väl tillbaka via Manhattan Bridge kommer man till Chinatown. Här har kineser varit bosatta ända sedan 1850, men en stor våg av invånare har tillkommit sedan 1965 då lagarna om immigration förändrades. Nu bor det därför ungefär 700 000 kineser i New York.

Chinatown är ett av de områden som har sämst rykte på grund av den kriminalitet som fanns här tidigare. Det finns helt klart en del kriminalitet här fortfarande men inte alls som det var för ca. 50 år sedan. Och promenera runt här som turist är inte farligt och därför att rekommendera.





East Broadway, som löper under Manhattan Bridge, sjuder av liv och kinesisk kultur. Var därför beredd på att det är rejält bullrigt här inte bara av trafiken och alla människorna utan också av alla tåg som går ovanpå på bron.





I Chinatown ser man också en hel del mystiska människor men man känner sig aldrig rädd eftersom det finns många poliser som håller ordning





Det finns fortfarande en del hus som står oanvända på Manhattan, speciellt nära Chinatown, som bara väntar på att bli renoverade.



Man ser en hel del trafikpoliser också som försöker skapa lite ordning i den täta trafiken.

Bowery

Bowery är en gata och ett intressant kvarter i den södra delen av Manhattan. Det här historiska kvarteret sträcker sig ungefär från SOHO i väster, Canal Street i söder, Lower East Side i öster och NOHO i norr. Här hittar man många intressanta butiker och restauranger. En av de mest kända är nog Katz's Delicatessen som blivit känd från filmen "När Harry mötte Sally".

Många områden när Bowery har fått sitt namn genom förkortningar vilket gör det lättare att hitta dit, så som SOHO ,South Of HOuston street eller TRIBECA, TRiangle BElow CANal Street.





Butikerna ligger tätt längs gatan Bowery. Efter stängningsdags ser det dock ganska ödsligt ut eftersom en historia med brottslighet har gjort att man låser ordentligt efter sig.



Lite finare är det, även på kvälltid, ifall man tar sig lite mer norr om SOHO till Greenwich Village där det finns gott om pittoreska restauranger och pubar.



Många människor rör sig i och i områdena runt Bowery. Ibland gör även den amerikanska flottan ett besök vilket märks tydligt.





Nytt och gammal blandas frisk i dessa kvarter. Här finns även tunnelbanestationer i gammal stil.



En Harley Davidson värd att visa upp.



Flatiron Building

När man sedan promenerar från Bowery vidare upp längs Broadway når man sedan Flatiron Building. Byggnaden står på en triangulär tomtyta i korsningen mellan Broadway, Fifth Avenue och 22nd Street och dess form var inte en följd av någon arkitektoniskt originell formgivning, utan för att utnyttja den extremt dyra tomtmarken på Manhattan maximalt.

Det sägs ofta att namnet "Flatiron" kommer från byggnadens likhet med ett strykjärn, men i själva verket fick byggnaden sitt namn från tomten som byggnaden står på, som var känt som "The Flatiron" innan byggnaden existerade.





Vid den här vinkeln ser det nästan ut som att byggnaden är helt platt.



Området runt Flatiron är väldigt trevlig med Madison Square Park precis intill. En vacker gyllene klocka finns även där att beskåda.

Empire State Building

Från Flatiron är det inte långt till Empire State building. Det är bara att följa 5th Avenue några kvarter norr ut. Empire State Building var världens högsta byggnad i 39 år, tills World Trade Centers norra torn nådde sin maxhöjd 1970. Fram till 1931 var Chrysler Building, som också ligger på Manhattan, världens högsta skyskrapa.

Empire State Building har ett observationsdäck som är öppet för allmänheten men räkna med att kön är lång. Väl uppe har man en bra utsikt över Manhattan och de omgivande områdena.



Att gå upp i skyskrapan kvällstid är också en trevlig upplevelse med tanke på all belysning i staden. Här ser vi utsikten väster ut med den kända arenan Madison Square Garden i förgrunden.



One World Trade Center och Frihetsgudinnan synas även tydligt från Empire State Building.





Även om Empire State Building inte längre är den högsta skyskrapan på Manhattan så är den fortfarande en dominerande del av stadsbilden.



Penn Station

Strax väster om Empire State Building, alldeles intill Madison Square Garden, ligger Pennsylvania Station, mer känd som Penn Station. Den ursprungliga stationen från 1910 ersattes av en ny 1963 som finns kvar än idag.

Stationen med alla affärer och snabbmatsställen är en speciell upplevelse speciellt med tanke på alla resenärer. Denna kombinerade järnvägs och tunnelbanestation har ca 600 000 resenärer varje dag.





Att åka med tunnelbana i New York är både enkelt och bekvämt. Både tågen och stationerna är dock ganska slitna jämfört med tunnelbanor i andra storstäder i världen. På somrarna kan det även vara rejält varmt eftersom det bara är tågen som har luftkonditionering.



New York hade till en början en högbana, likt den som finns i Chicago, som invigdes redan 1868. Efterhand har den nu ersatts med tunnelbana och det är bara i områdena utanför Manhattan som den fortfarande finns kvar.





Området runt Penn Station och Madison Square Garden sjuder av liv med en del kända landmärken som t.ex. Hotel New Yorker.



??

High Line Park

Ännu längre väster ut från Penn Station hittar man rester av den gamla högbanan. Banan är idag omgjord till en park som det är ganska trevligt att promenera i och titta ner på gatorna nedanför.

Parken är cirka 2,5 kilometer lång och löper enda nere från Gansevoort Street i Meatpacking District upp hit till 34th Street mellan 10th och 11th Avenue. Parken anses av många vara New Yorks vackraste park.





Parken The High Line löper också under det kända hotellet The Standard.





Allting är dock inte vackert i områdena rund High Line utan man får vara beredd på en del skräp och ruffiga hus.



42:nd street

En bit norr ut hittar man sedan en av de mest kända gatorna i New York, 42:nd Street. Här finns det många neonskyltar att beskåda. Gatan korsar Broadway mitt i New Yorks teaterdistrikt och byggnader som Chrysler Building, New York Public Library och Grand Central Terminal finns längs den här gatan. Längst österut ligger även FN:s högkvarter.





42:nd Street är väl värt ett besök kvällstid med tanke på alla reklamskyltar.





Några dagar varje sommar samlas New York-bor och besökare på vissa gator för att njuta av det vackra fenomen som fått namnet Manhattanhenge. Fenomenet inträffar när den nedgående solen är exakt linjerad med Manhattans öst-västliga gatusystem, vilket gör att solnedgången ramas in av gator och byggnader.



Det kända fenomenet The Naked Cowboy på Time Suare.



Det är otroligt mycket liv och rörelse på Time Square där många försöker få sin röst hörd.

Det finns gott om snabbmatställen längs 42:nd Street också, så man behöver inte gå hungrig.





Vid den östra delen av 42:nd Street hittar man Bryant Park. Ett trevlig park för vila och kanske ett parti Schack.



Många äter även sin medhavda lunch här men det gäller att hålla ordning på slipsen så den inte blir kladdig.



Området från Chrysler Bildning ner till FN's högkvarter är en mycket lugnare del av gatan med många dyra bostäder.

Grand Central Terminal

Grand Central Terminal är en pendeltågsterminal som ligger i korsningen 42nd Street och Park Avenue. Stationen togs i drift redan 1871 och är den näst mest trafikerade stationen i USA efter Penn Station, med ungefär 67 miljoner passagerare per år.

Med 44 stycken plattformar och 67 spår, är stationen världens största, sett till antalet plattformar. Spåren är fördelade på två underjordiska våningar. Stationen är vackert utsmyckad och mest känd är nog den fantastiska Main Concourse känd från många filmer och fotografier.





Även de anslutande gångtunlarna till spåren är väl utsmyckade.



Ute på perrongerna är det dock inte så fint. Här är det mest bullrigt och varmt.






I området runt Grand Central finns det många olika slags butiker, restauranger och även en matmarknad finns inne på själva terminalen.




Rockefeller Center

Fortsätter man sedan att promenera längs 5th Avenue kommer man till Rockefeller Center med Rockefeller Plaza som är ett stort affärs-, nöjes- och kontorskomplex. Sammanlagt består Rockefeller Center av 21 byggnader mellan 48th och 51st Street. Den uppfördes 1929-1940 och har utvecklats till att bli en av New Yorks största turistmagneter, inte minst tack vare NBC's TV-sändningarna från platsen och den på vintern populära isbanan.






På sommaren är det bar och restauranger på Rockefeller Placa och på vintern en isbana.





Omkring 250 000 personer jobbar i och Runt Rockefeller Center varje dag.





Strax intill Rockefeller Center ligger även Radio City Music Hall, en teater med 5933 sittplatser som räknas alltjämt som en av USA:s största inomhusteatrar. Området runt teatern är också väl utsmyckat under julen.





Musik går att avnjutas både inne och utanför teatern.



Central Park

Nu har vi nått slutet av vår promenad i New York, Central Park. En grön oas för många som bor i staden. Redan 1853 bestämdes det att ett område mellan 59:e och 109:e gatan skulle bli park. Då parken invigdes låg den i stadens norra utkanter, det dröjde flera decennier innan den blivit en oas omgiven av bebyggelse.

Idag har parken miljontals besökare varje år och det finns utrymme för många olika fritidssysselsättningar i denna park.



Många tar även tillfället i akt att vila lite från det stressiga livet i New York





Mitt i Central Park ligger en sjö med namnet The Jacqueline Kennedy Reservoir.





Angränsande till parken finns även kända byggnader som The Metropolitan Opera och Guggenheim Museum.



New York värt ett besök

Här slutar vår promenad men jag har bara visa ett bråkdel av allt som finns att se här. Staden är därför värd ett besök eftersom den har så mycket mer att ge.



En lång promenad i New York



I den här boken tar jag er med på en promenad genom staden och stannar till vid platser som jag tycker är extra intressanta. Boken är dock inte tänkt som en guidebok utan mer som en berättelse för att inspirera och locka till att utforska staden på egen hand.

